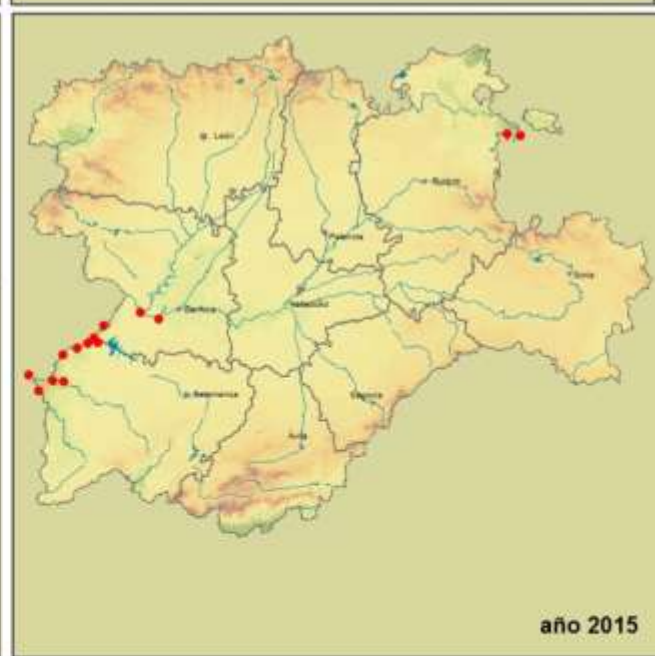
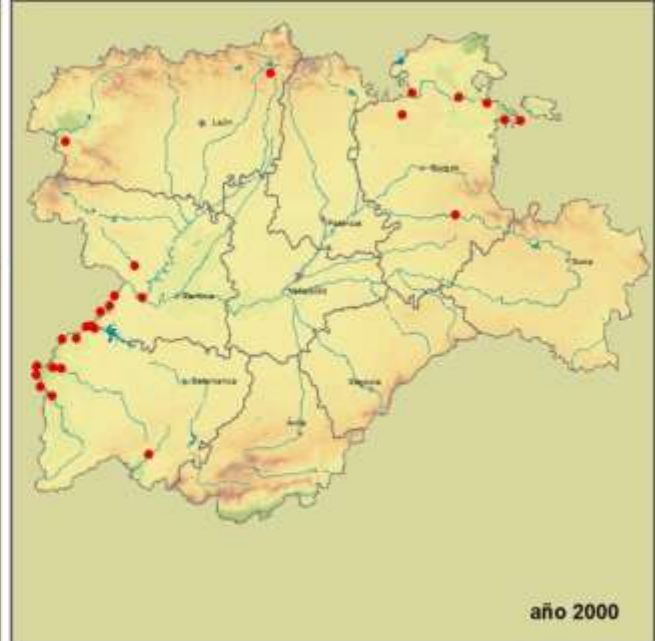
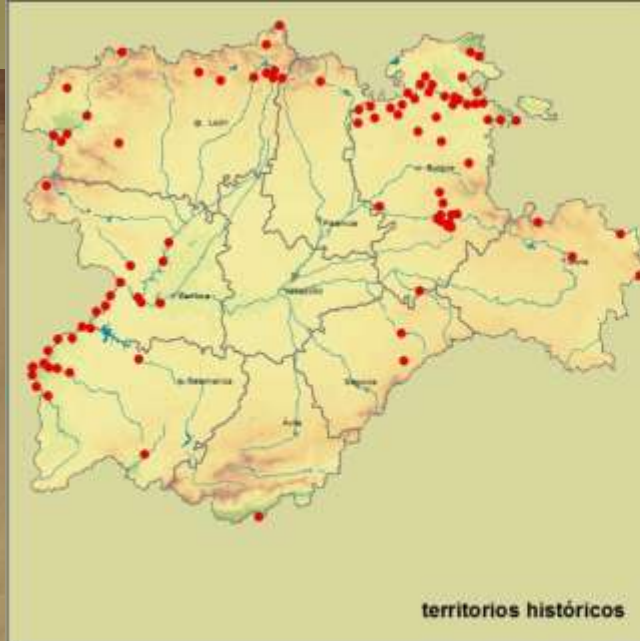




ANÁLISIS DE LA POBLACIÓN DEL ÁGUILA PERDICERA EN PN ARRIBES DEL DUERO PN DOURO INTERNACIONAL

Segunda reunión Comisión Ejecutiva
LIFE RUPIS (PT-LIFE14_NAT_PT_000855)
Casa del Parque Natural de Arribes del Duero.
Fermoselle, 1 de MARZO de 2015





Leyenda

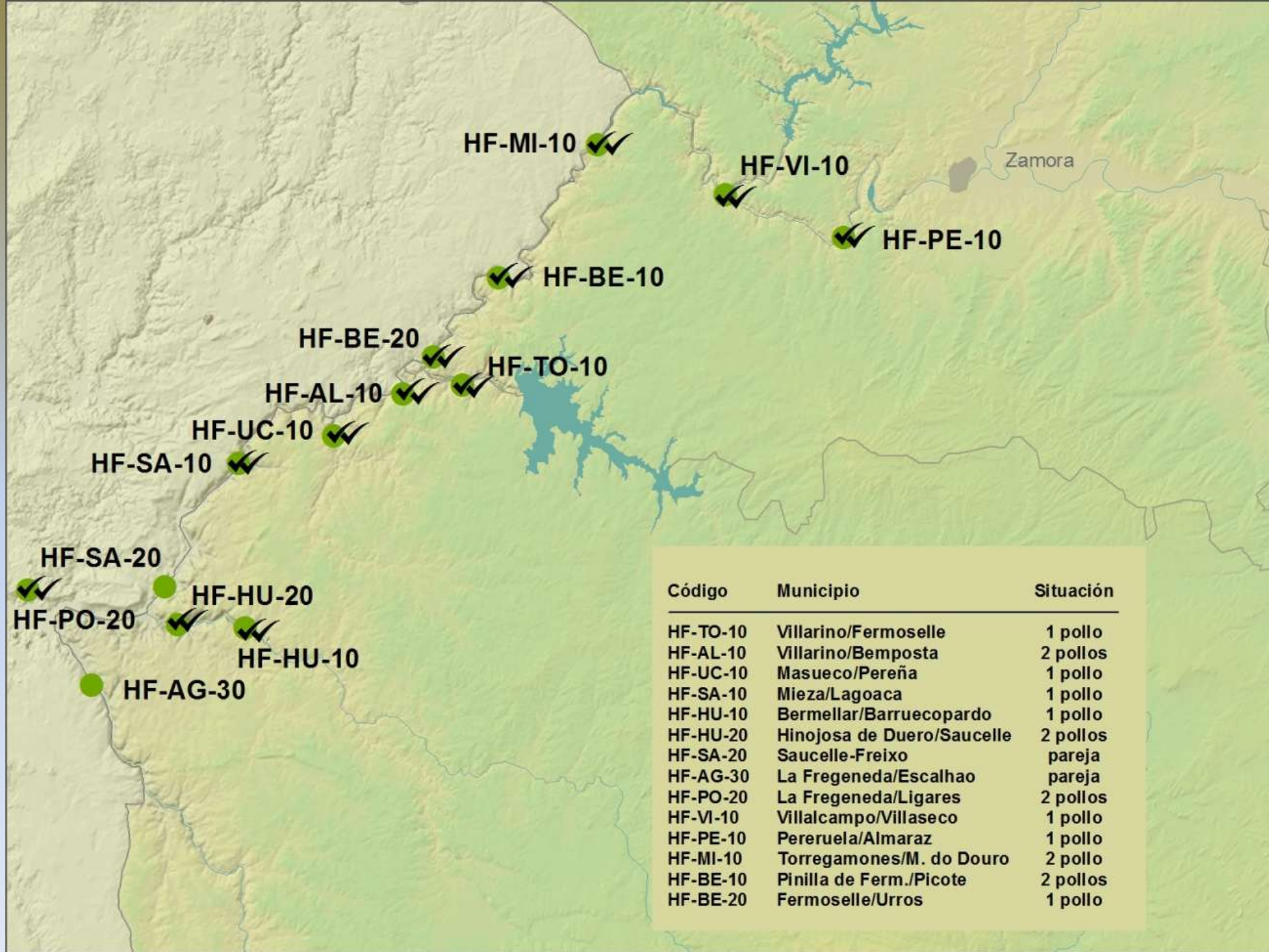
● territorio ocupado

— límite provincial
 ● capital de provincia

— ríos
 ■ embalses



ESCALA DE ORIGINALES
 1:4.000.000/ UNE A4



Medidas de conservación en el Parque Natural: Desarrollo del Plan de Conservación del águila perdicera

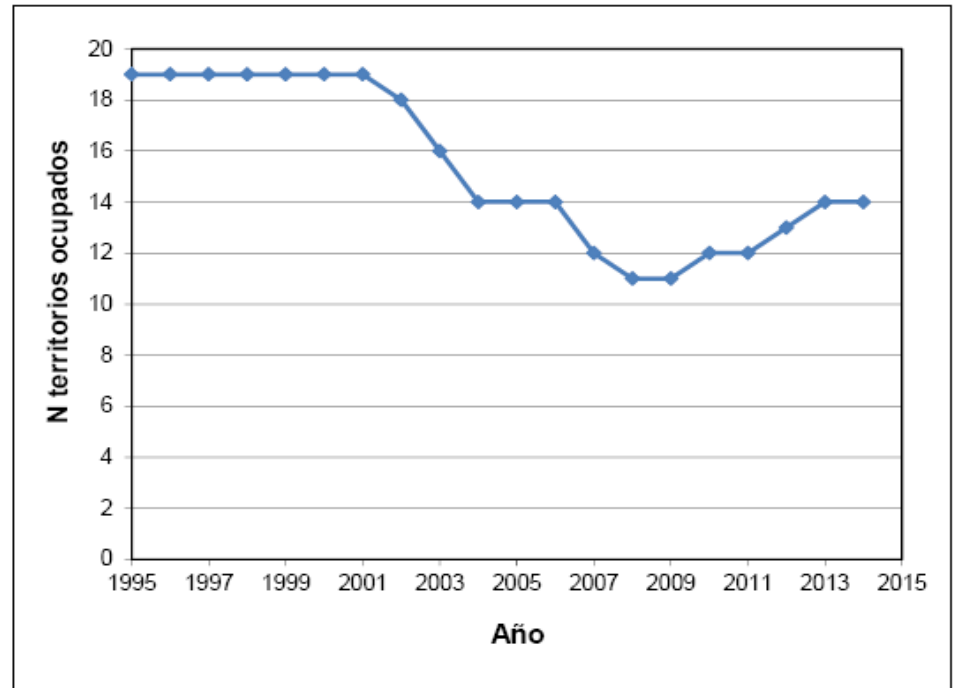
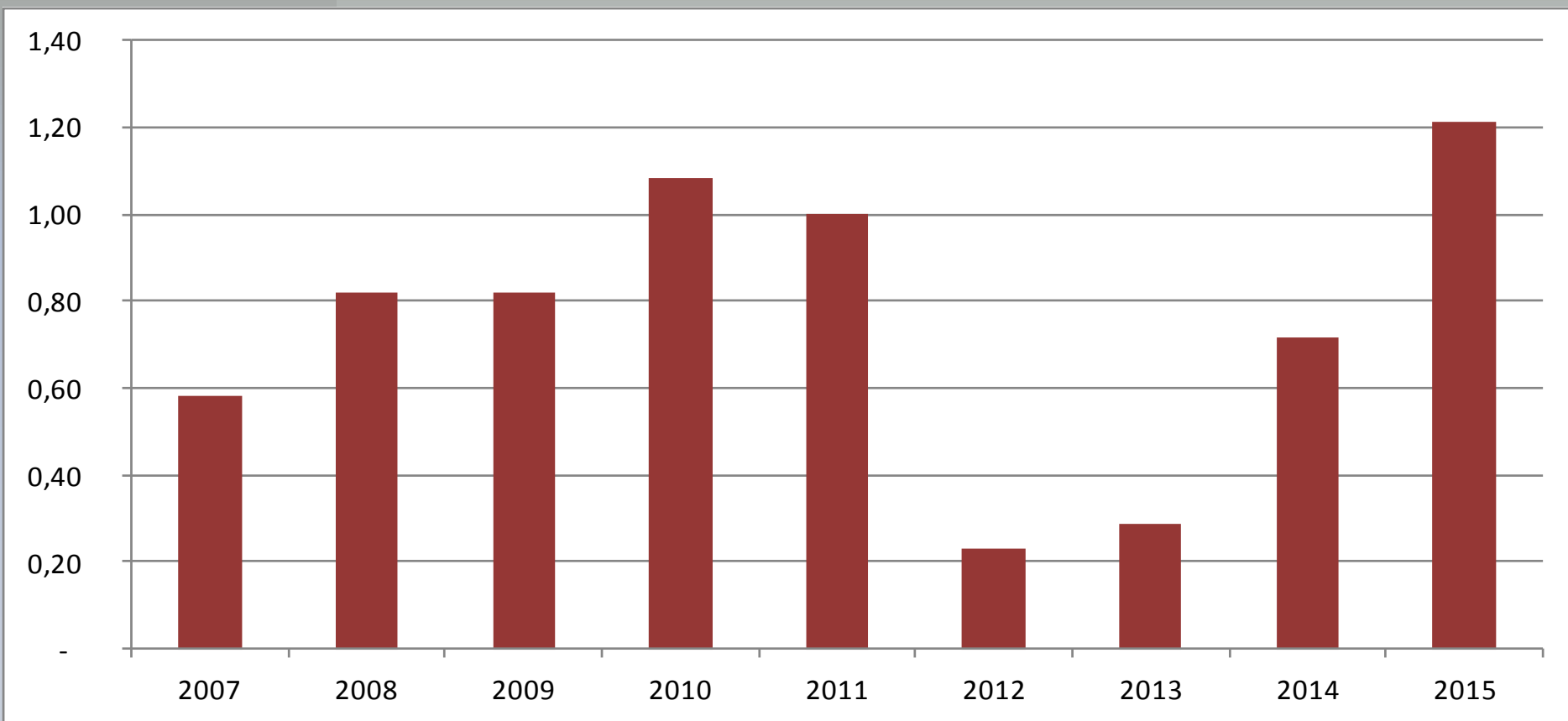


Figura 2.2. *Tamaño de la población de águila perdicera en el núcleo de los Arribes en el período 1995-2014.*



Productividad media en los territorios de águila perdicera en Castilla y León desde 2008.



Medidas de conservación en el Parque Natural: Desarrollo del Plan de Conservación del águila perdicera



**SEGUIMIENTO Y
ALIMENTACIÓN
SUPLEMENTARIA**



Medidas de conservación en el Parque Natural: Desarrollo del Plan de Conservación del águila perdicera

**PRIMER DATO SOBRE RECLUTAMIENTO
DE UN EJEMPLAR NACIDO EN ARRIBES**



**MACHO JOVEN NACIDO EN 2012 EN VILLALCAMPO
FORMA PARTE DE LA PAREJA DE PINILLA-PICOTE
CON DOS POLLOS EN 2015.**



Final de la presentación



parque natural
Arribes del Duero

