

Atlas das Aves Nidificantes de Portugal (2015/2020)

MAPAS E QUADRÍCULAS ETRS 10x10 km | Portugal Continental e ilhas

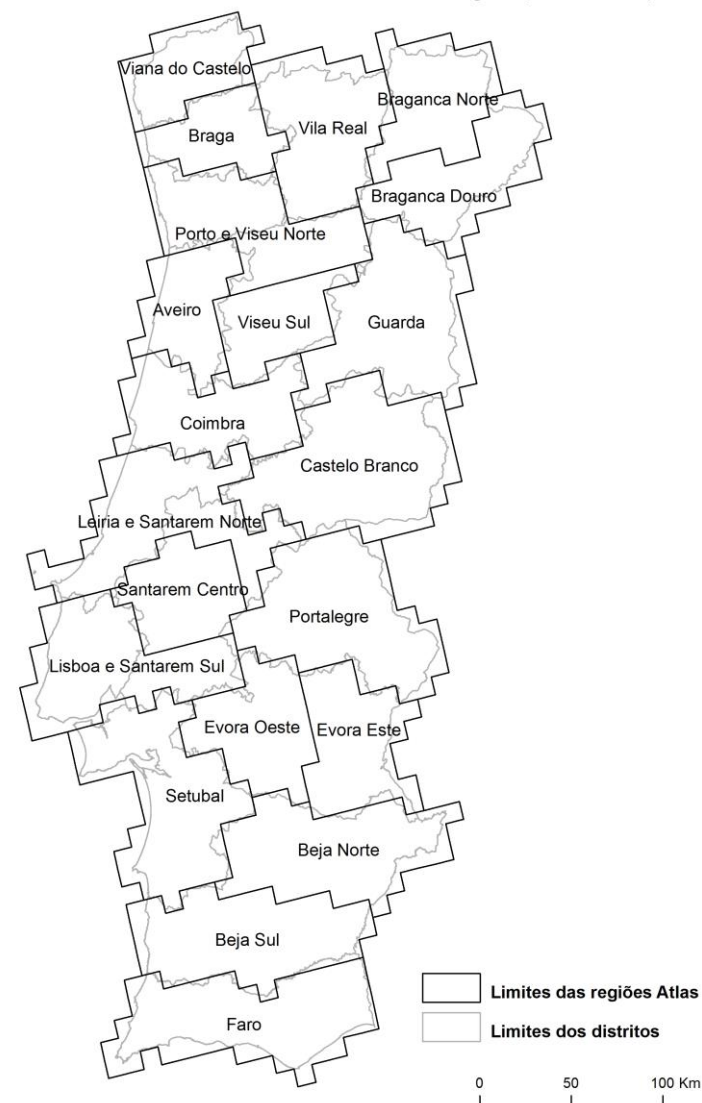
Versão 3 (22.03.2019)

NOTAS:

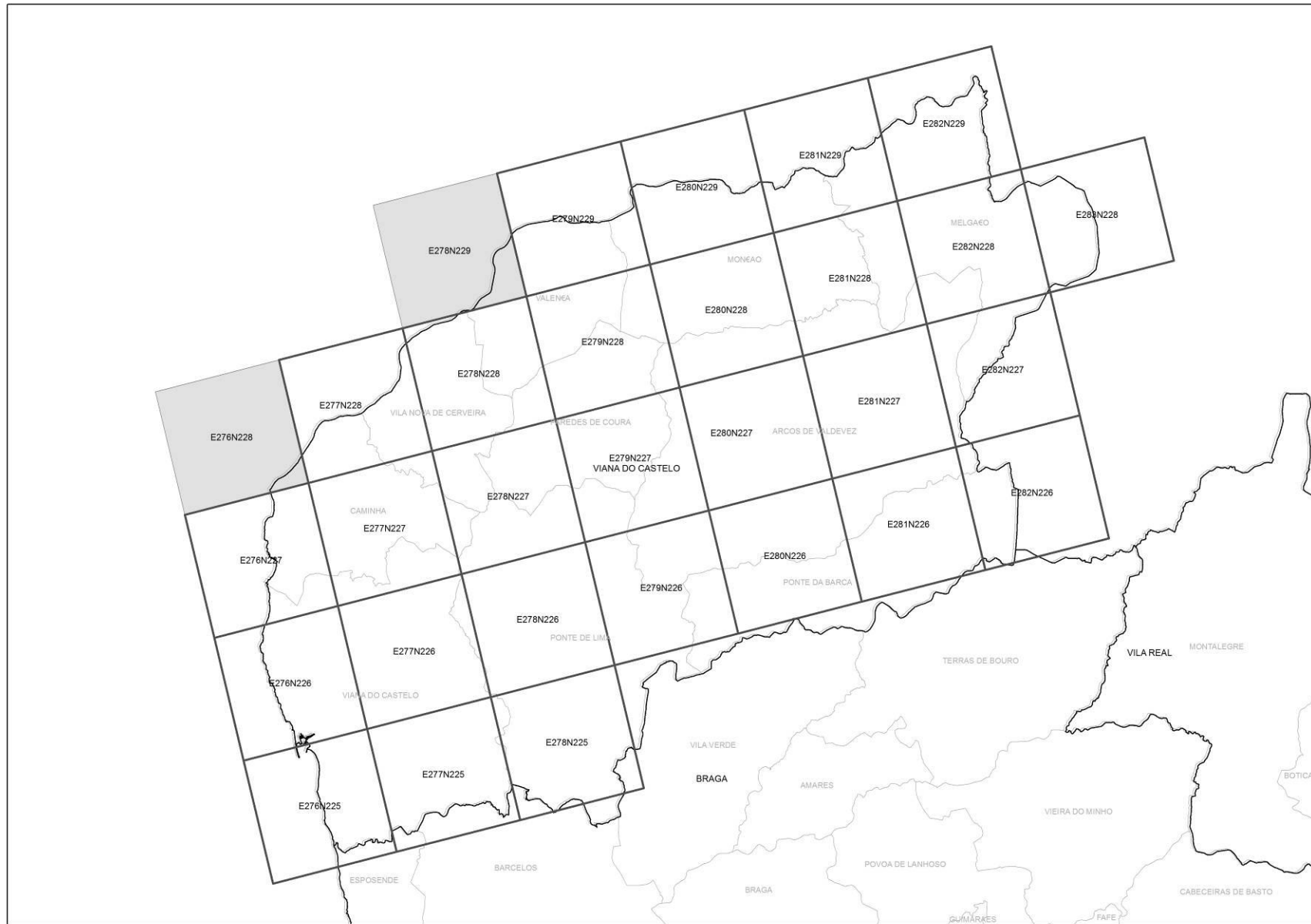
- 1) Estes mapas servem apenas para guiar o observador voluntário na identificação da sua disponibilidade, aquando da sua inscrição.
- 2) As quadrículas serão depois distribuídas pelos responsáveis regionais, tendo em conta a disponibilidade dos voluntários e as necessidades do projeto.
- 3) Os mapas estão apresentados num lógica de Norte-Sul/Oeste-Este, e depois as ilhas. Estes mapas são complementados pelos ficheiros kmz, para visualização das quadrículas no GoogleEarth. As regiões são:

PORTUGAL CONTINENTAL	VIANA DO CASTELO	LEIRIA + SANTARÉM NORTE
	BRAGA	SANTARÉM CENTRO
	VILA REAL	LISBOA + SANTARÉM SUL
	BRAGANÇA NORTE	SETÚBAL
	BRAGANÇA DOURO	PORTALEGRE
	PORTO + VISEU NORTE	ÉVORA ESTE
	WISEU SUL	ÉVORA OESTE
	GUARDA	BEJA NORTE
	AVEIRO	BEJA SUL
	COIMBRA	FARO
	CASTELO BRANCO	
	ILHAS	MADEIRA

III Atlas das Aves Nidificantes de Portugal (2015/18)



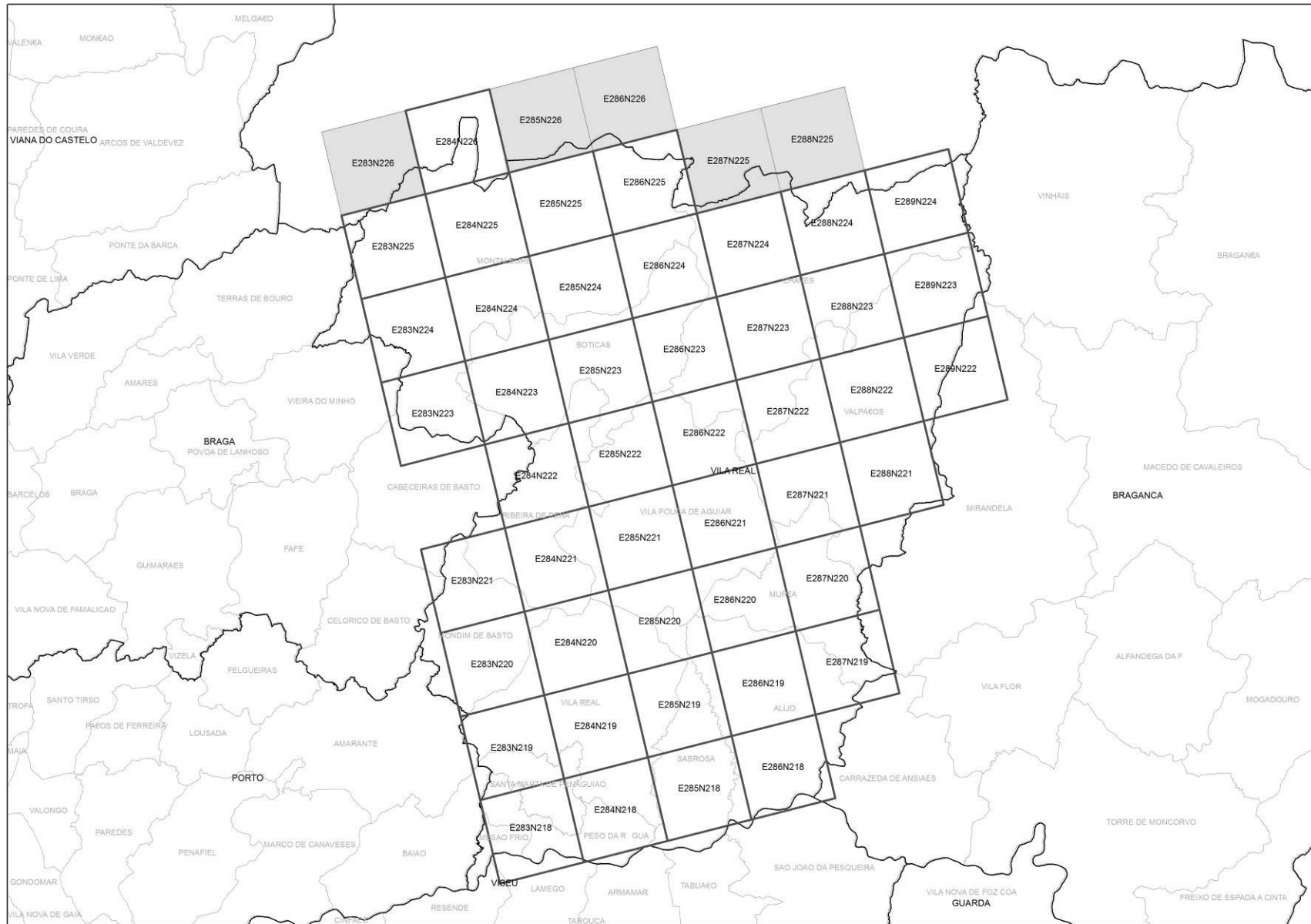
REGIÃO "VIANA DO CASTELO"



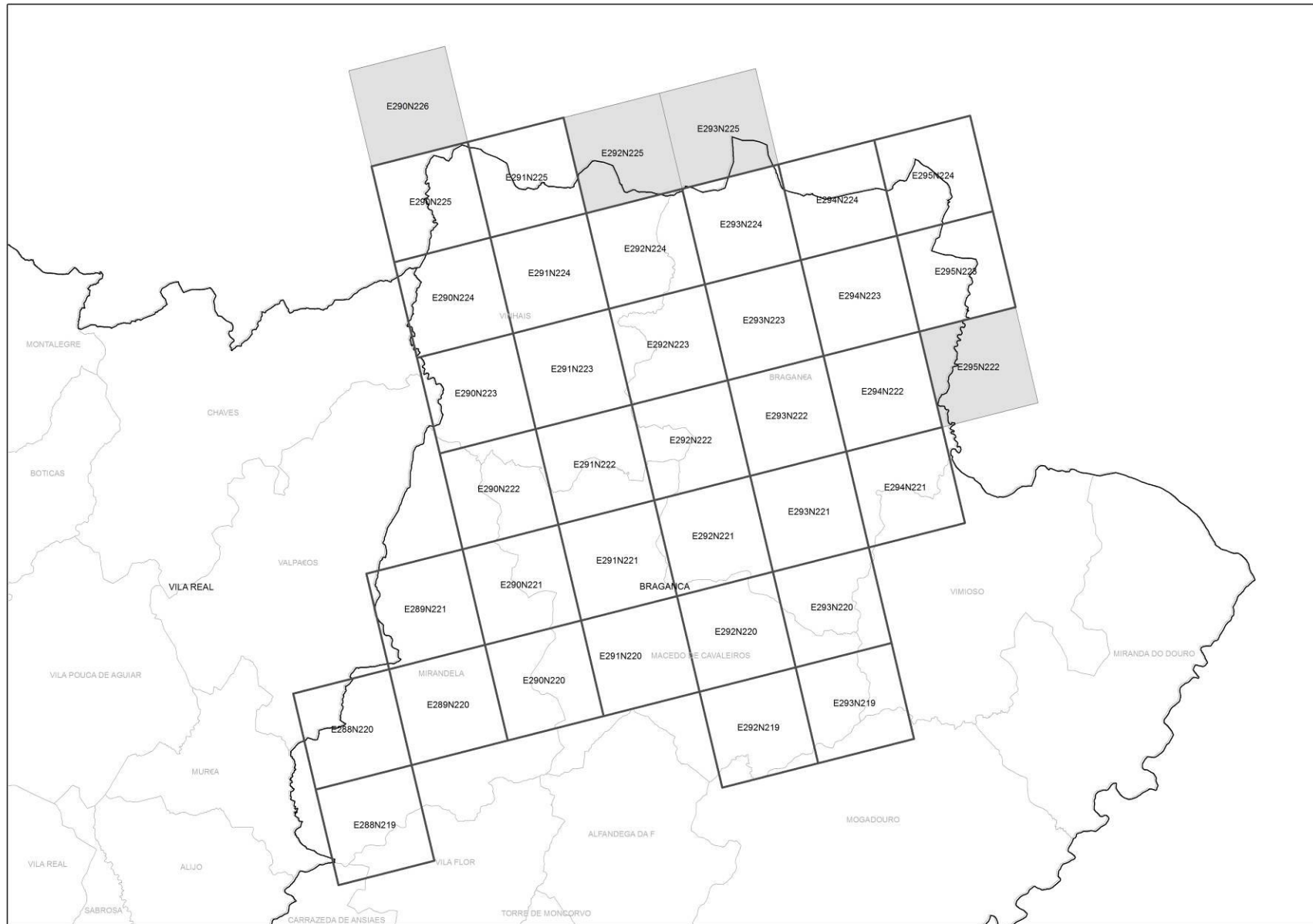
REGIÃO "BRAGA"



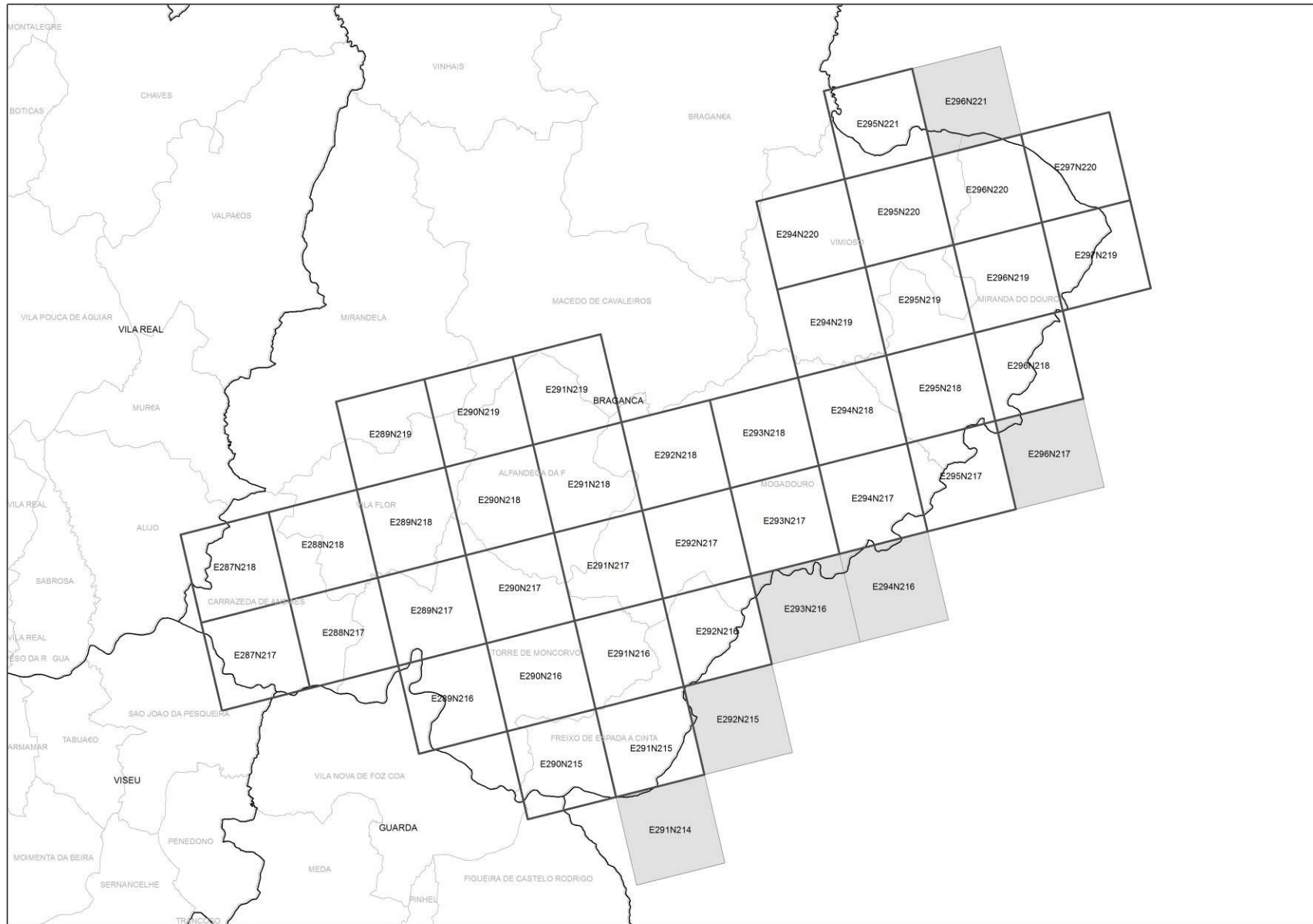
REGIÃO "VILA REAL"



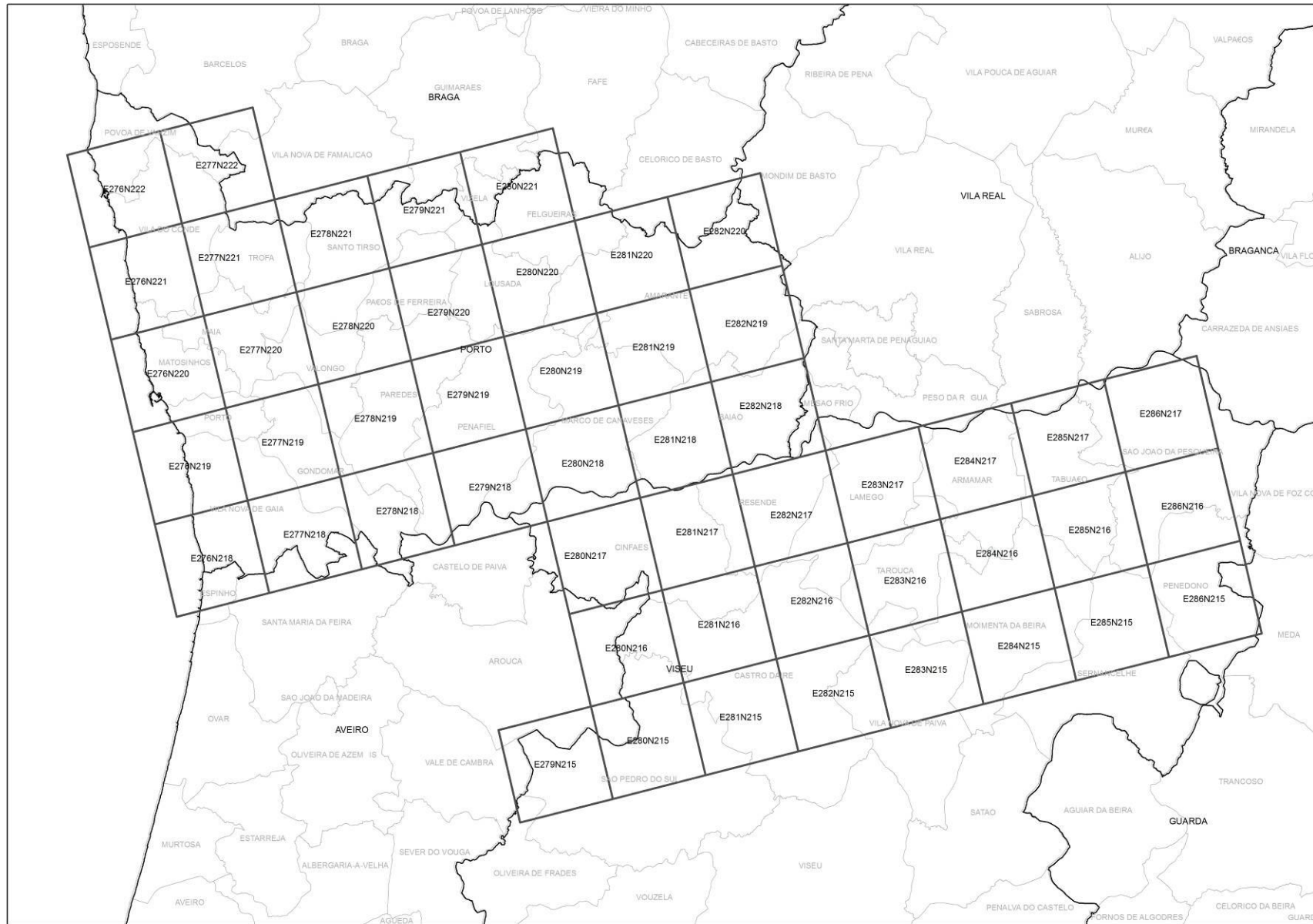
REGIÃO "BRAGANÇA NORTE"



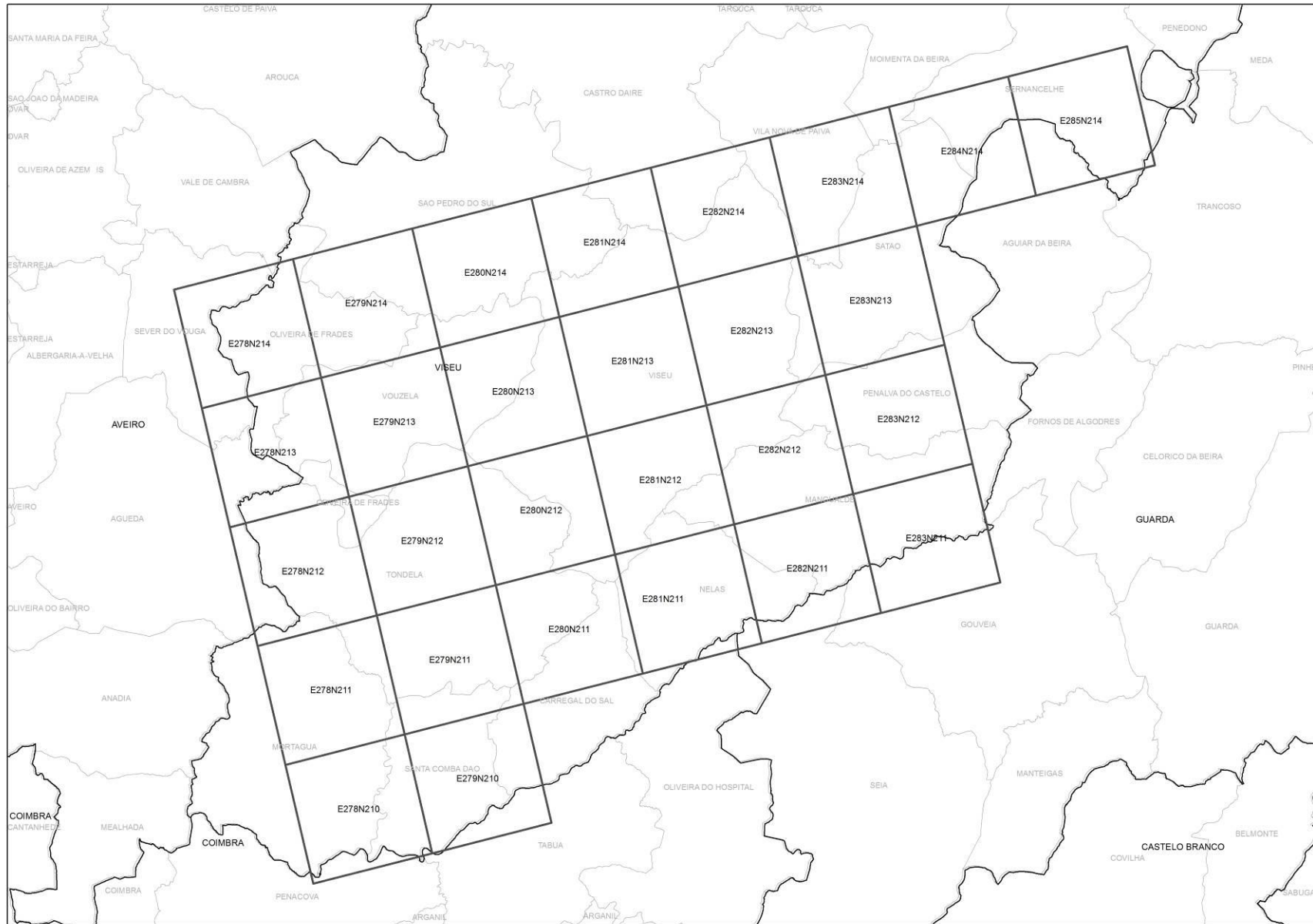
REGIÃO "BRAGANÇA DOURO"



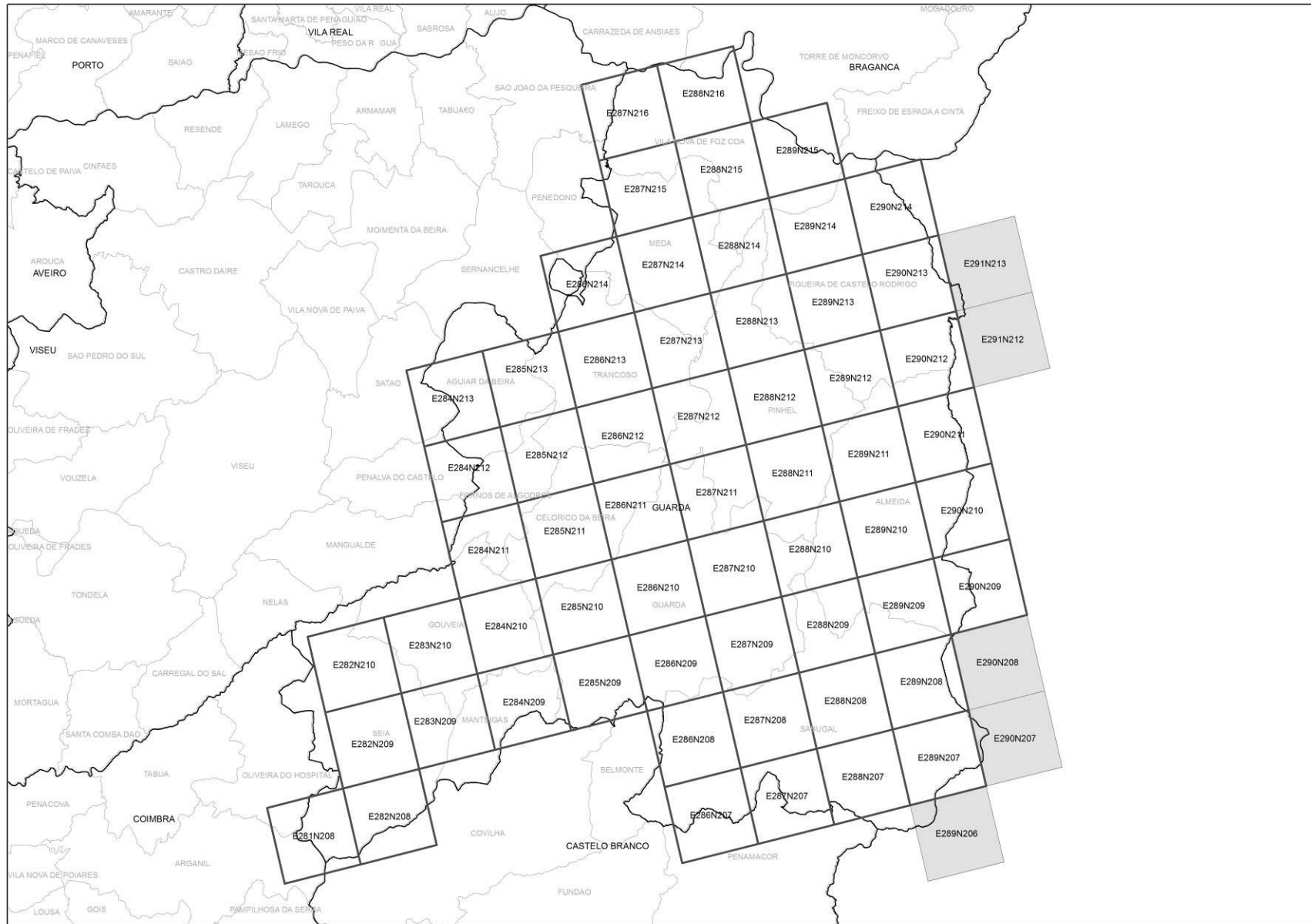
REGIÃO "PORTO + VISEU NORTE"



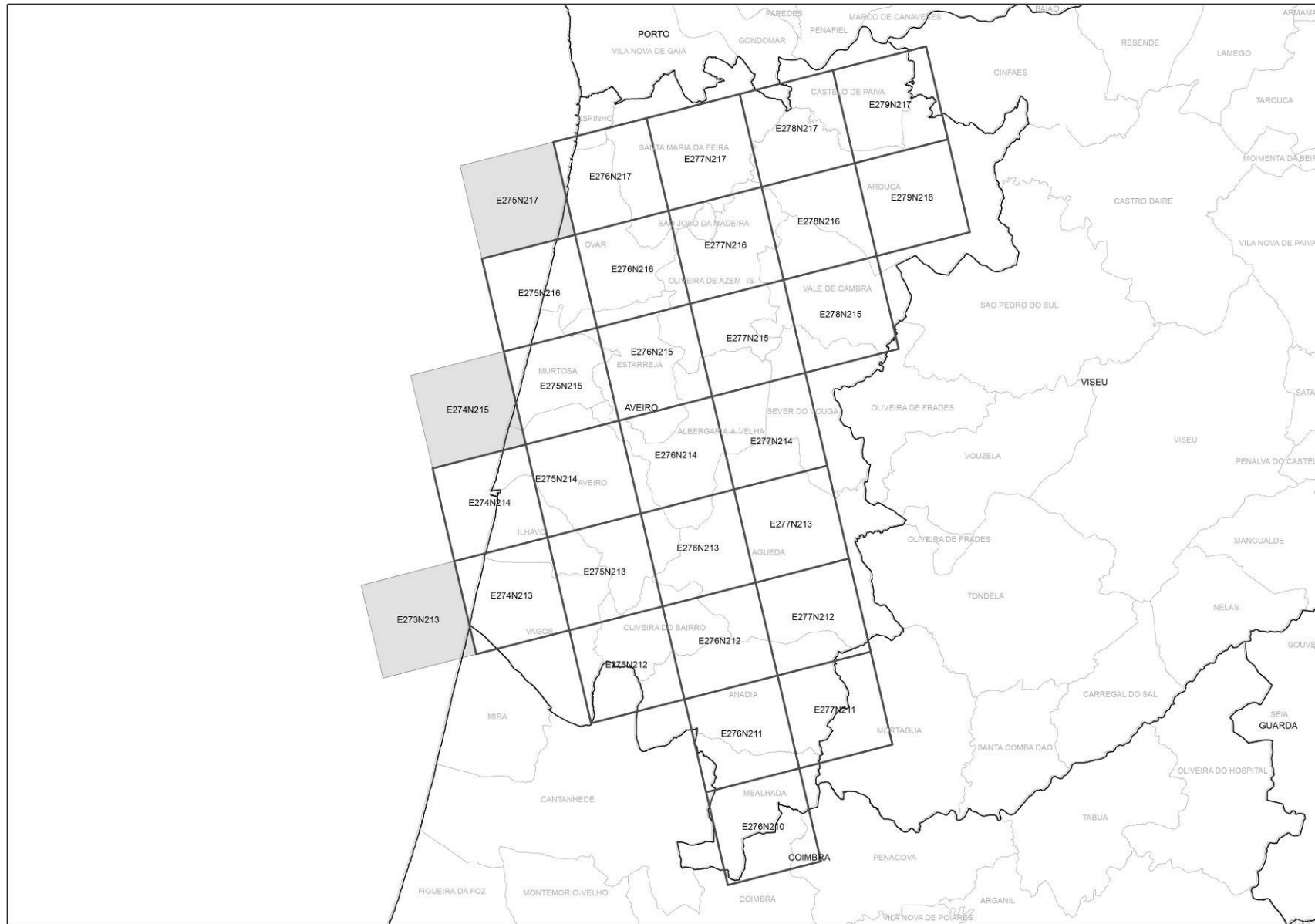
REGIÃO "VISEU SUL"



REGIÃO "GUARDA"



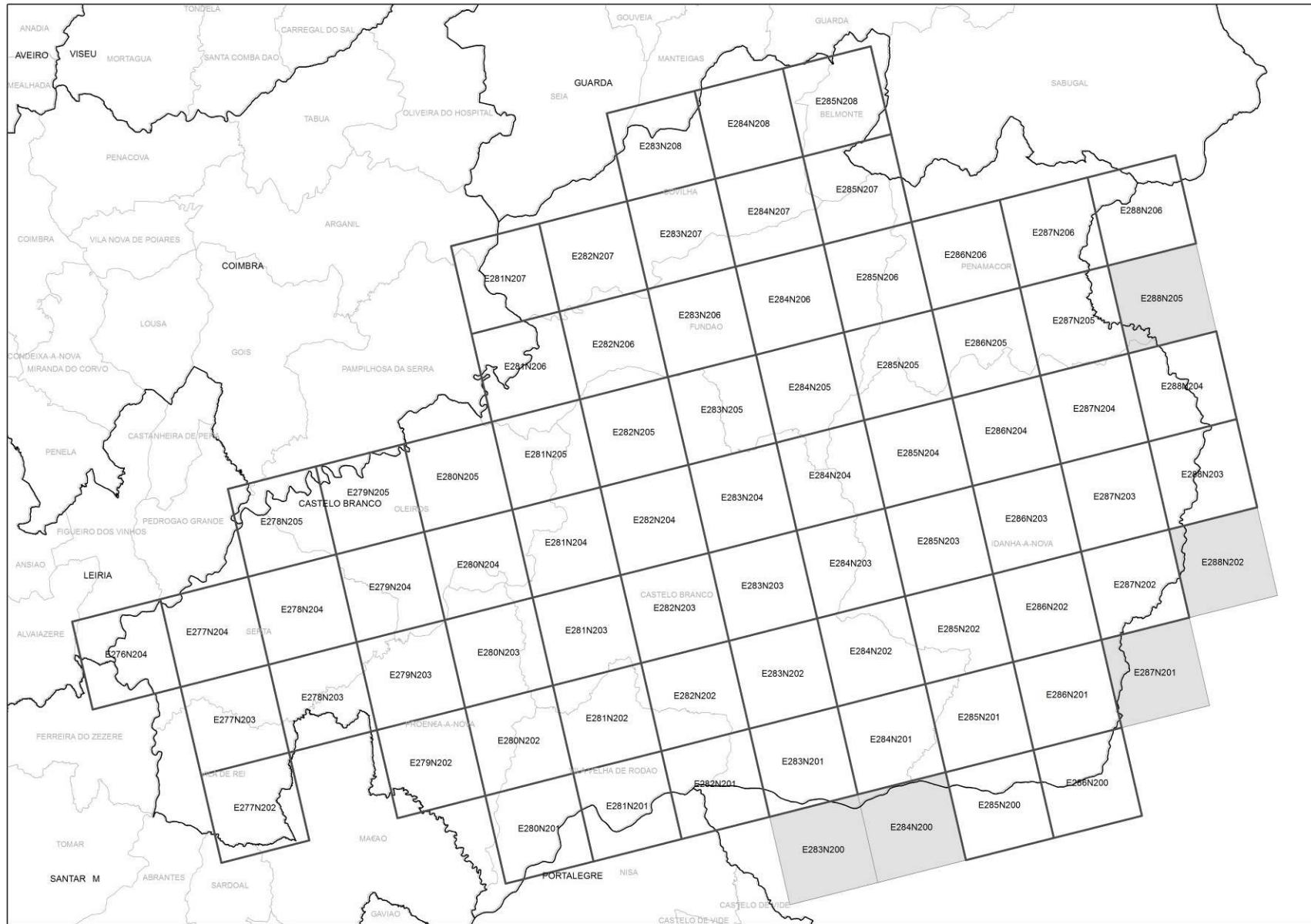
REGIÃO "AVEIRO"



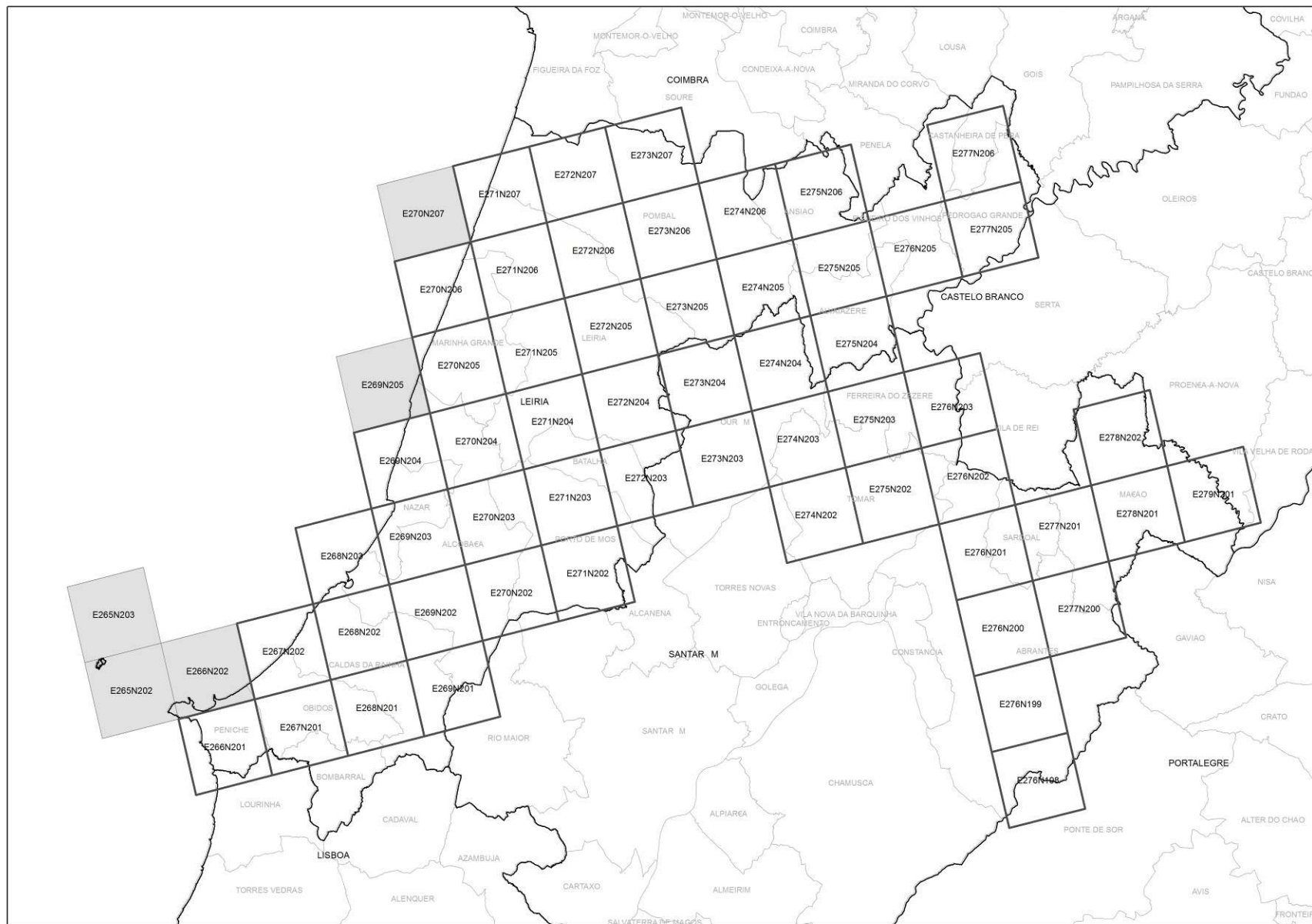
REGIÃO "COIMBRA"



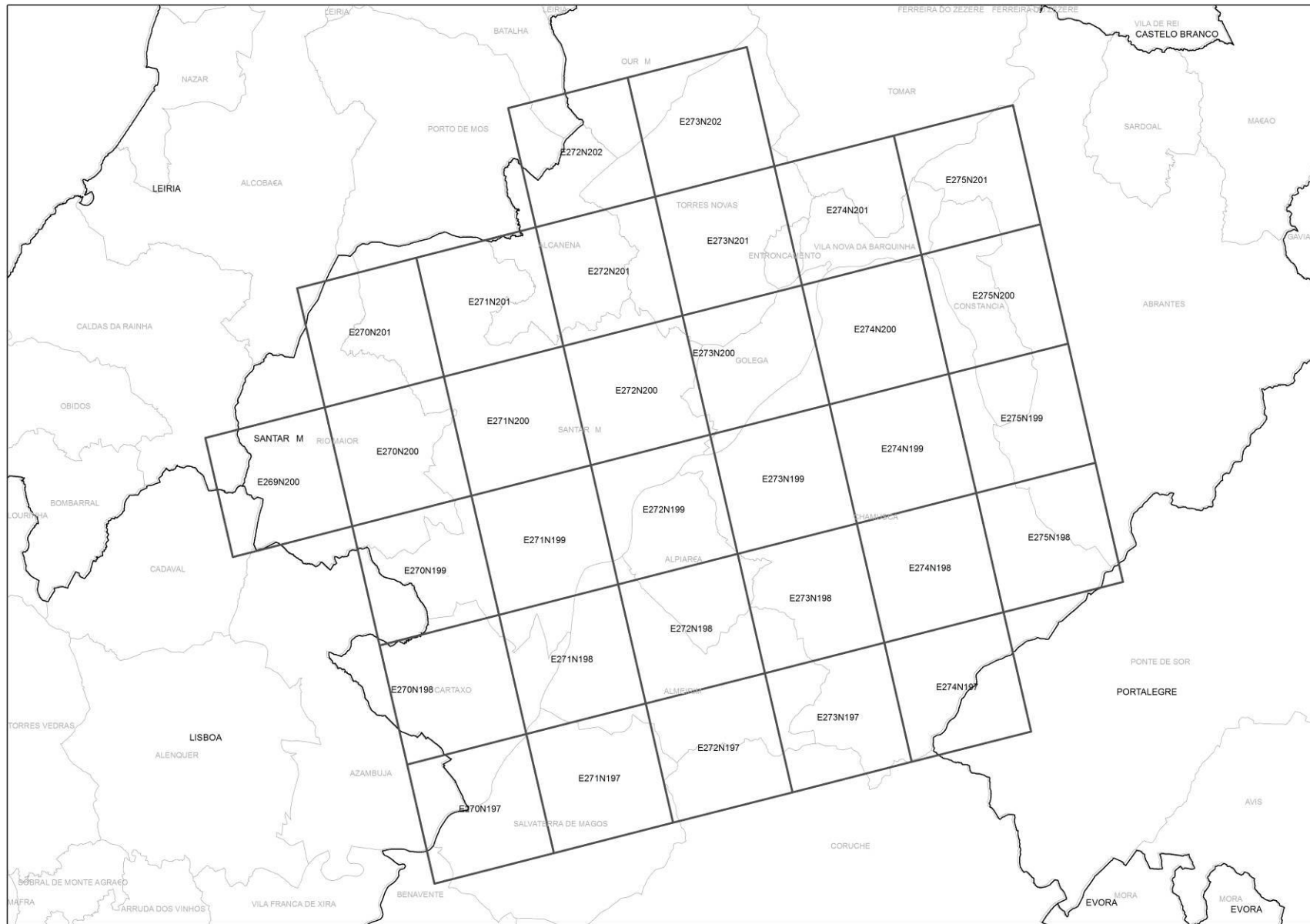
REGIÃO "CASTELO BRANCO"



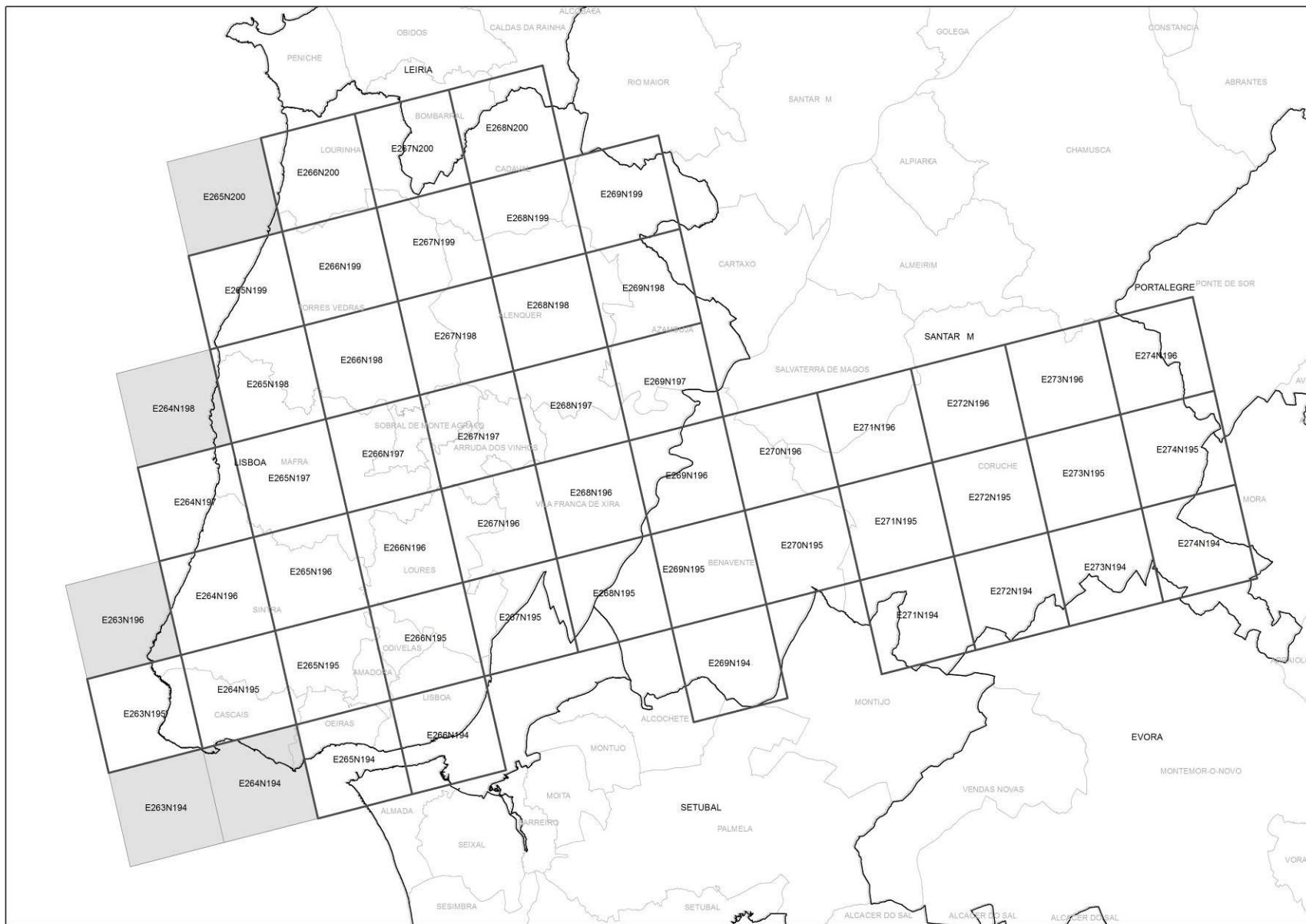
REGIÃO "LEIRIA + SANTARÉM NORTE"



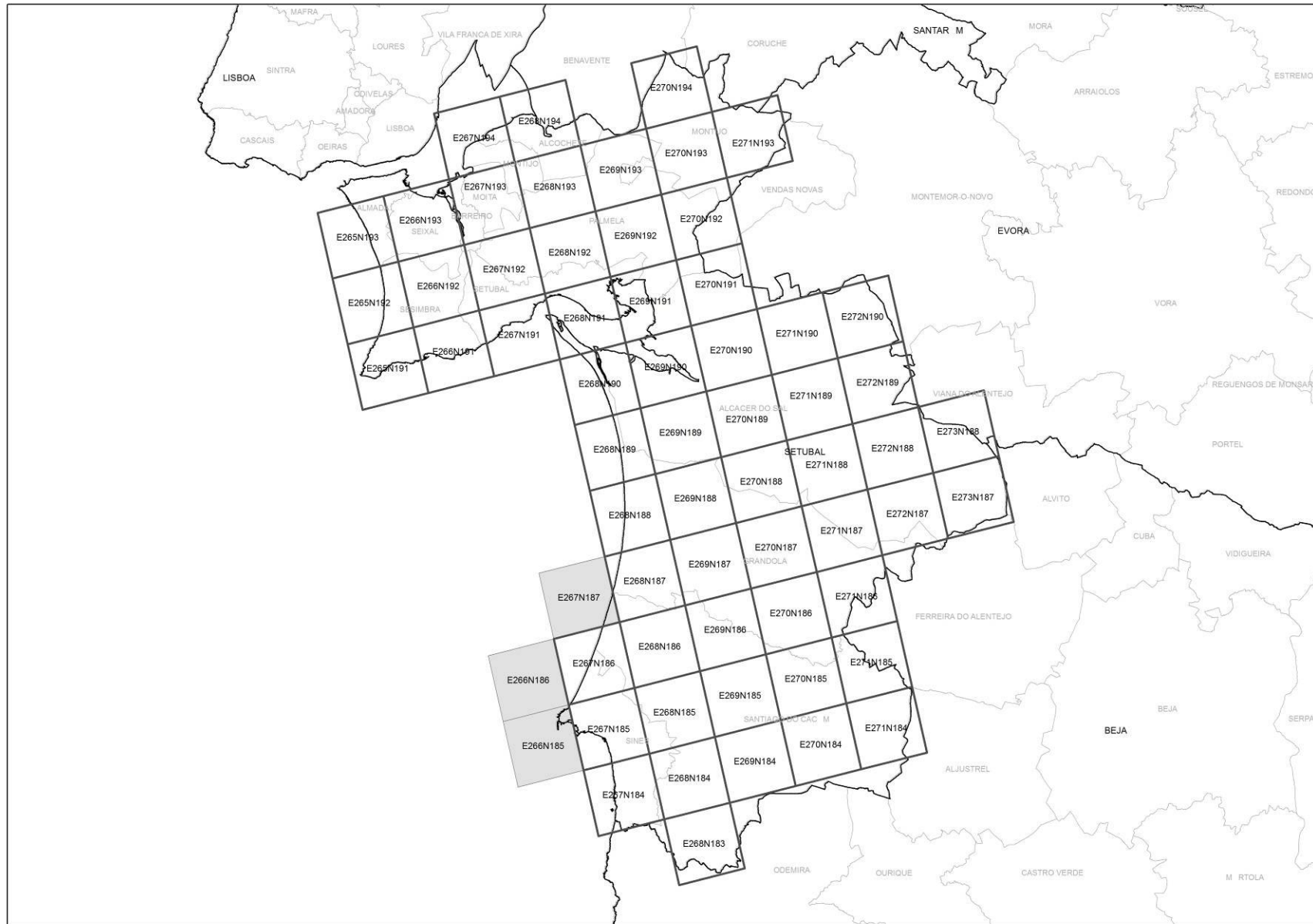
REGIÃO "SANTARÉM CENTRO"



REGIÃO "LISBOA + SANTARÉM SUL"



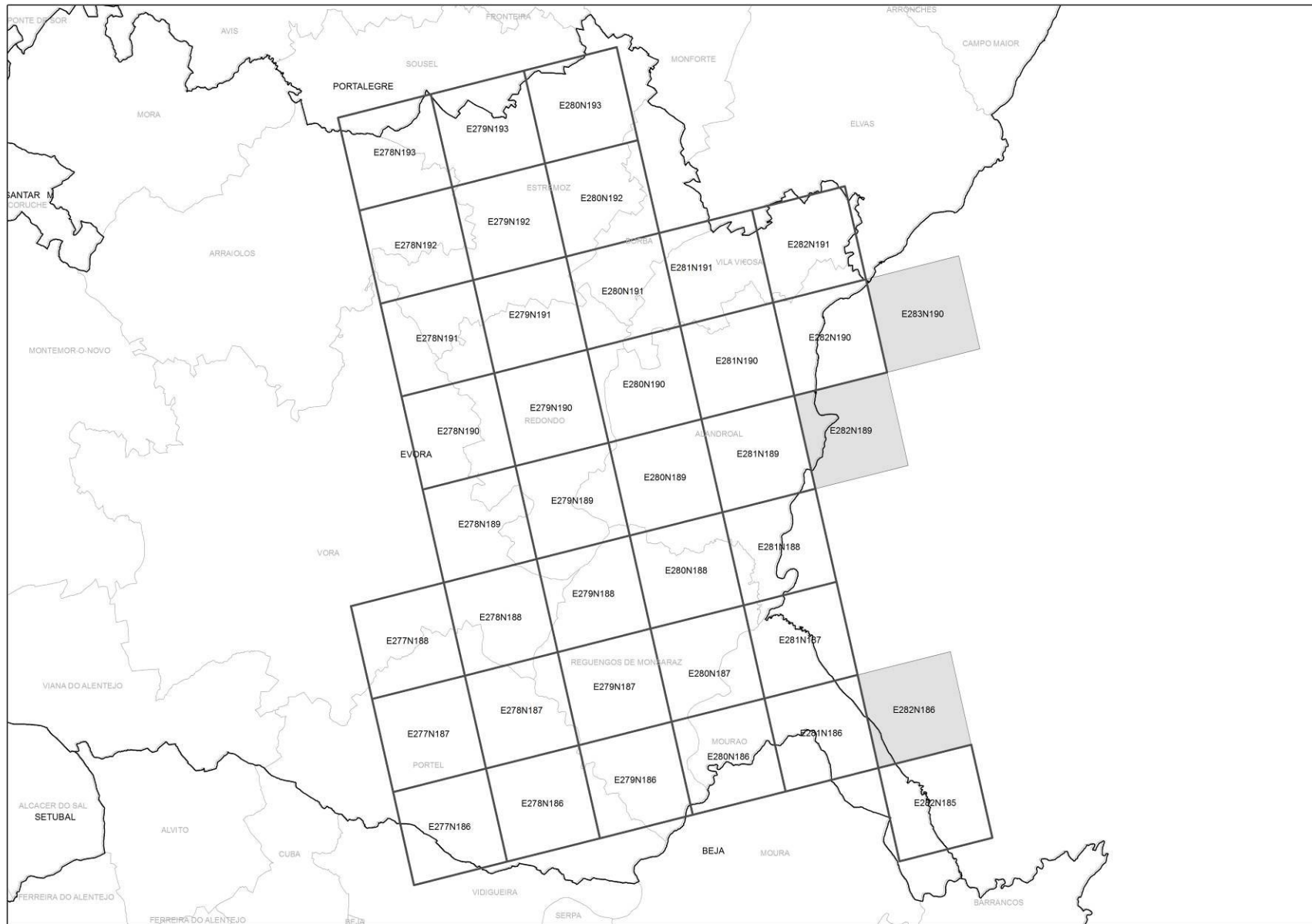
REGIÃO "SETÚBAL"



REGIÃO "PORTALEGRE"



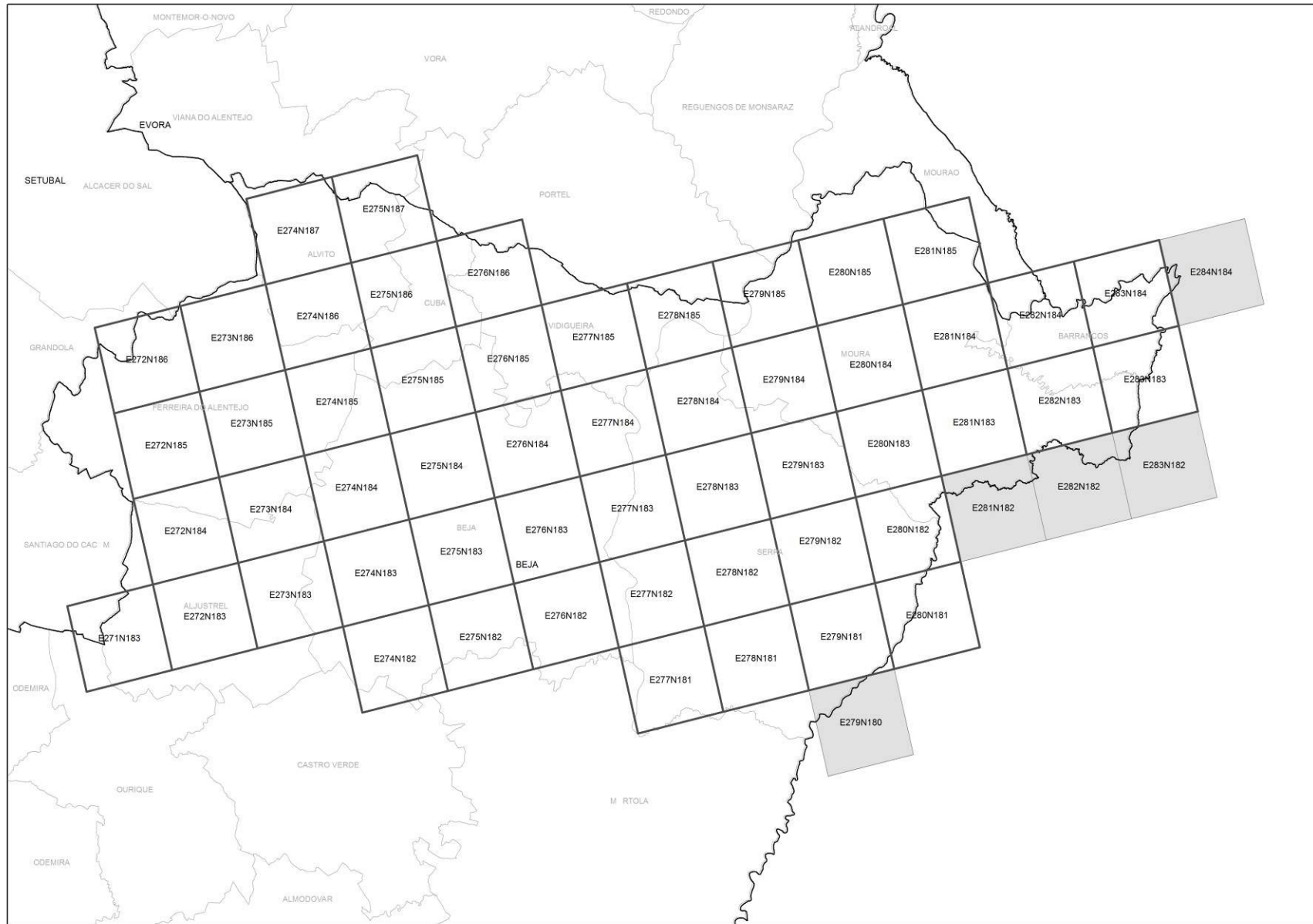
REGIÃO "ÉVORA ESTE"



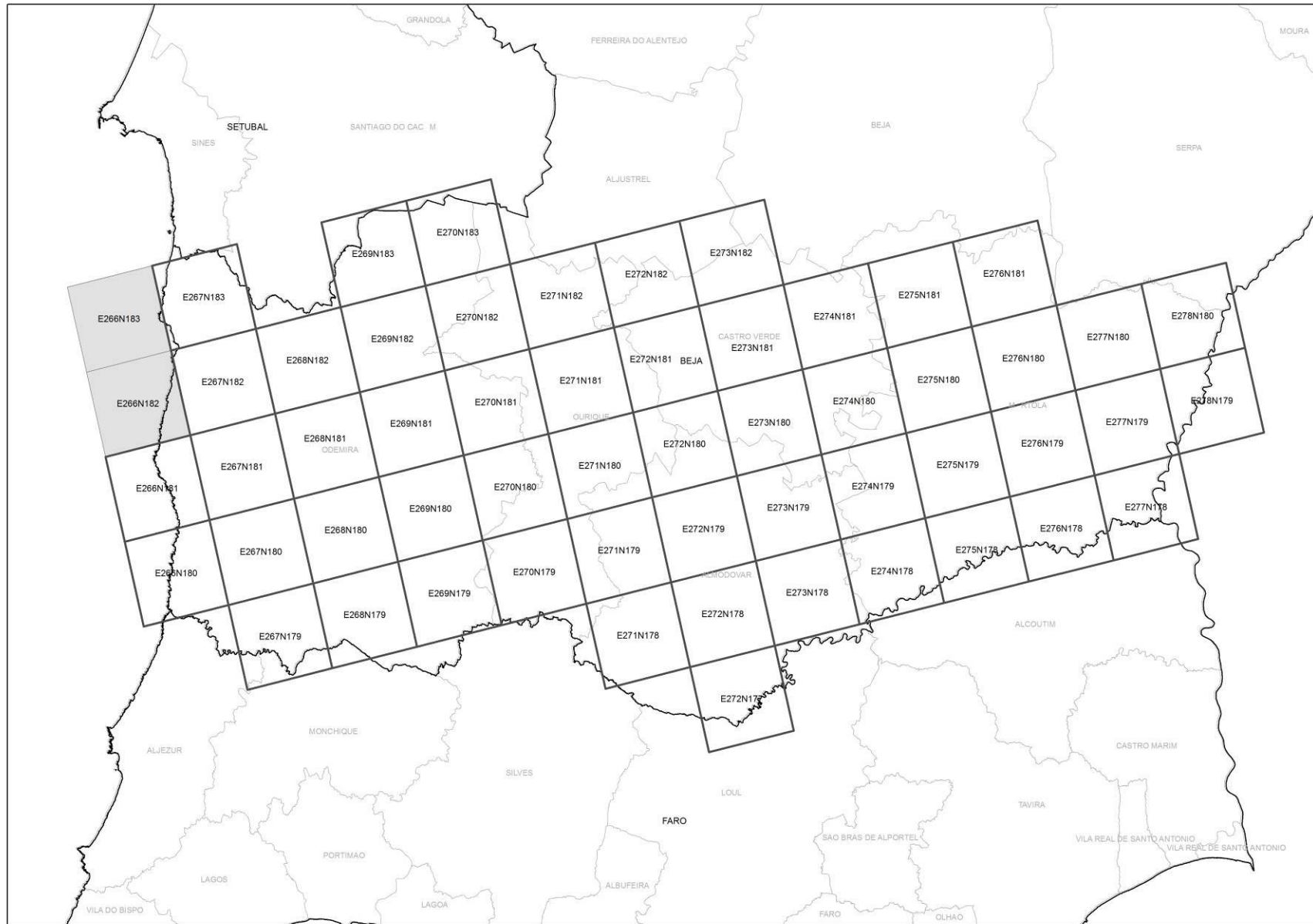
REGIÃO "ÉVORA OESTE"



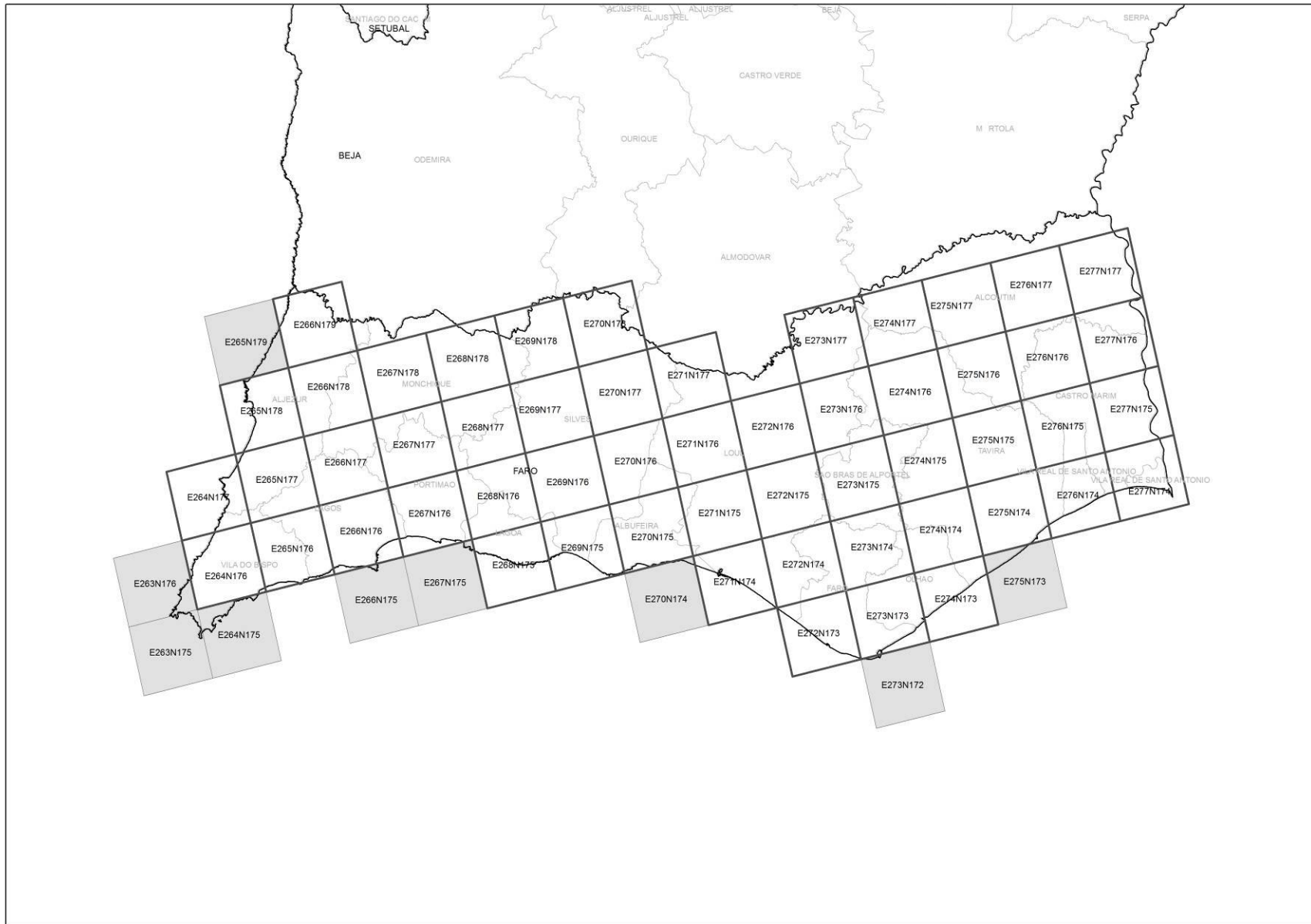
REGIÃO "BEJA NORTE"



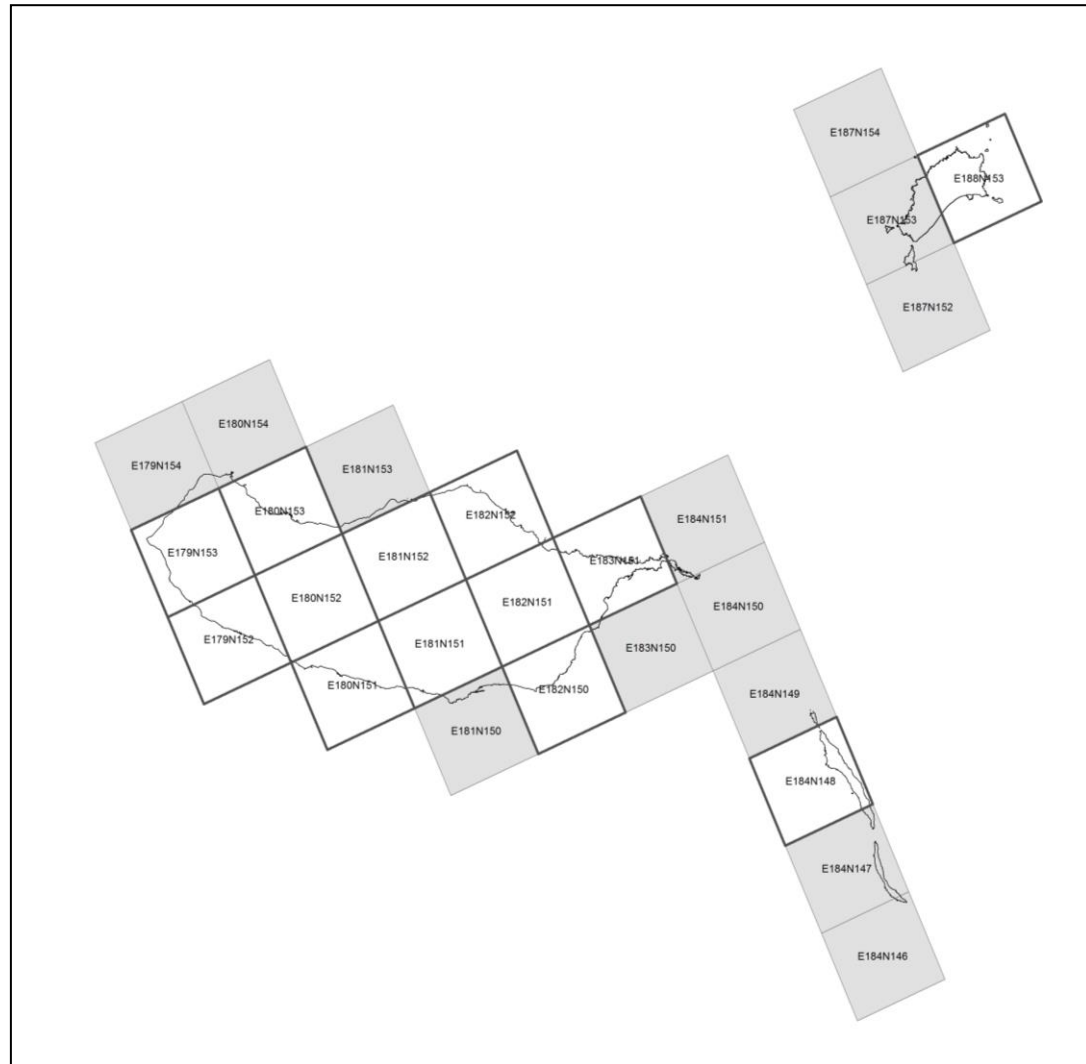
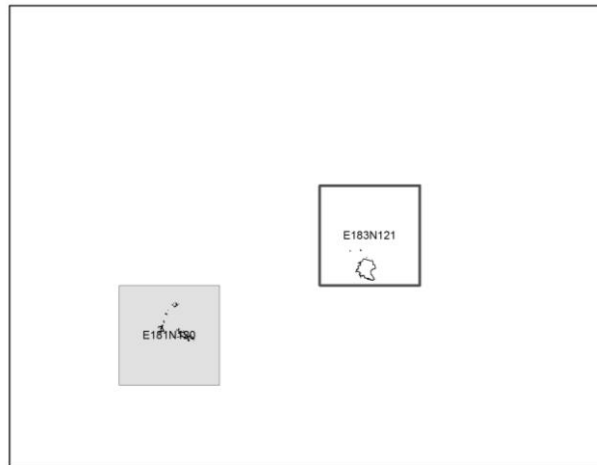
REGIÃO "BEJA SUL"



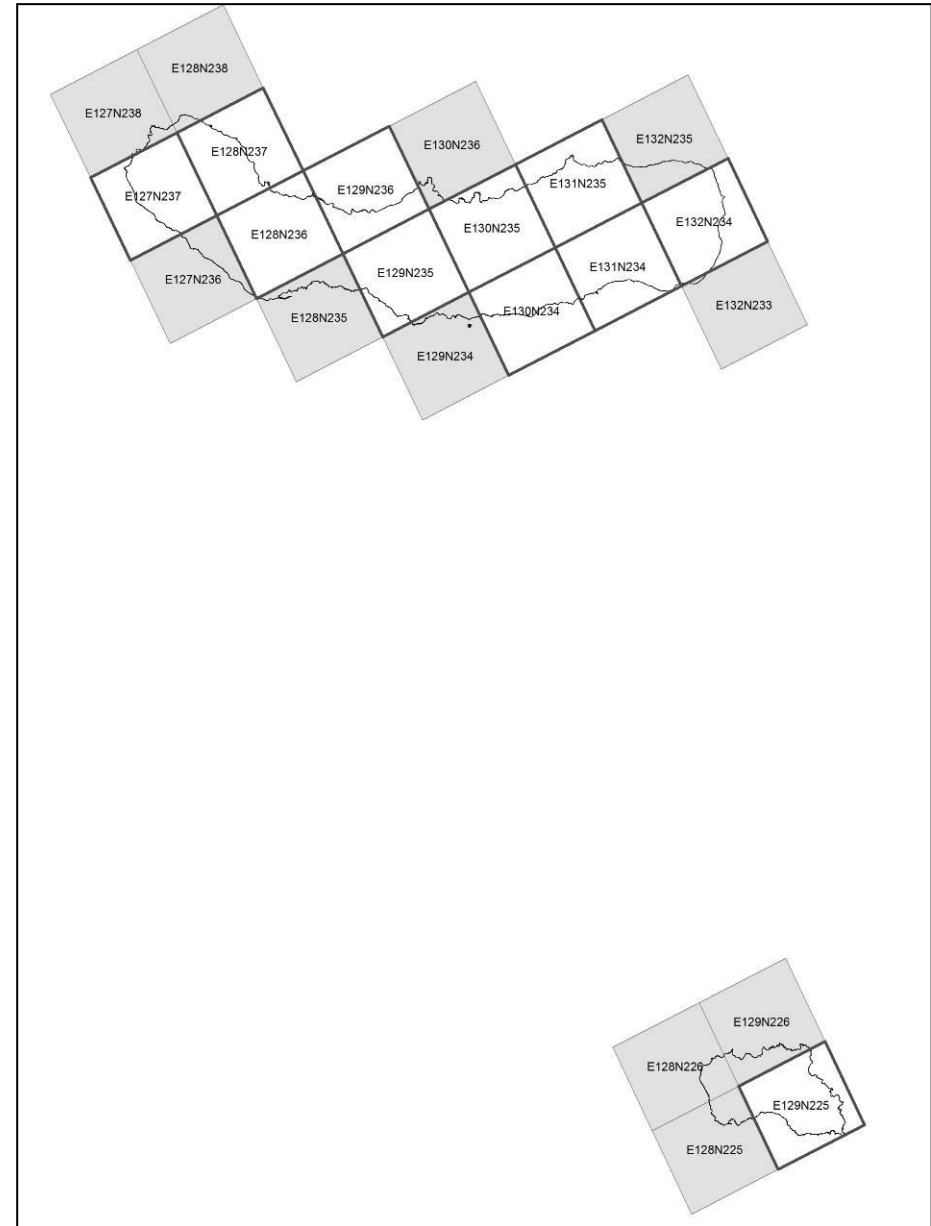
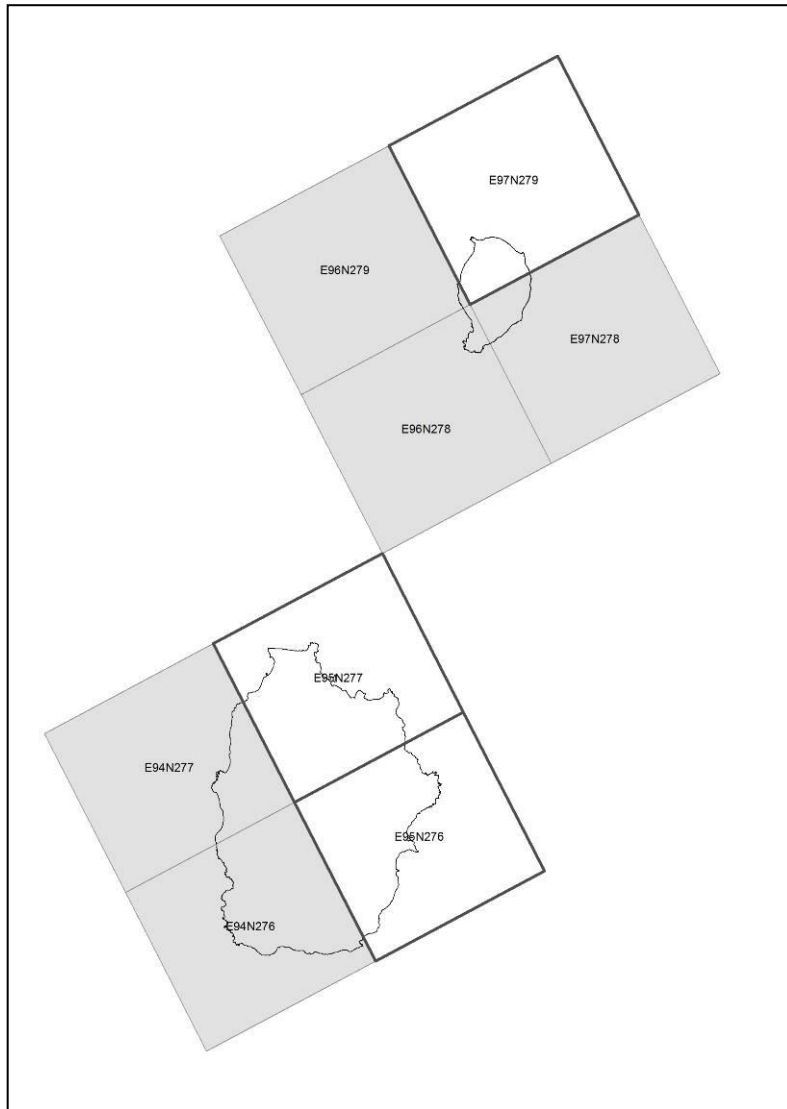
REGIÃO "FARO"



REGIÃO MADEIRA



REGIÃO AÇORES (GRUPOS OCIDENTAL | ORIENTAL)



REGIÃO AÇORES: GRUPO CENTRAL

